

REPÚBLICA DEL SALVADOR



DATOS GENERALES



- * **Nombre Oficial:** República de El Salvador.
- * **Superficie:** 21.040 Km².
- * **Límites:** Limita al Norte y al Este con Honduras, al Oeste con Guatemala y al Sur con el Océano Pacífico. Al Este, tiene frontera marítima con Nicaragua, en el Golfo de Fonseca, donde posee 9 islas.
- * **Población:** 6,401,240 habitantes
- * **Capital:** San Salvador
- * **Idioma:** Español.
- * **Religión:** Un sondeo de la Universidad Centroamericana José Simeón Cañas del año 2009, establecía que el 50,4% de los salvadoreños profesaban la religión católica; 38,2% eran cristianos evangélicos; 2,5% pertenecía a otra religión; mientras que el 8,9% aseveraba no tener creencias religiosas.

UBICACIÓN



GEOGRAFÍA



- * Dos cadenas de montañas atraviesan el país de este a oeste.
- * Aunque las cordilleras no tienen grandes alturas, en ellas se hallan numerosos volcanes.
- * El Salvador es un país sujeto a frecuentes erupciones volcánicas, así como a movimientos telúricos de origen volcánico que afectan amplias zonas y grandes grupos poblacionales con el consiguiente impacto en la economía del país.
- * La vegetación es de tipo tropical, con predominio del cafetal en amplias extensiones del país.
- * Los bosques originarios que aún cubren una pequeña parte del país se han visto reducidos en las últimas décadas.
- * Las lluvias intensas y los ocasionales huracanes que azotan la región durante el invierno (mayo a octubre) provocan cada año peligrosos corrimientos de tierras y diversas catástrofes mayores.


HISTORIA



- * En 1821, El Salvador y las otras provincias Centroamericanas declararon su independencia de España. Cuando estas provincias fueron adheridas a México en el año de 1822, El Salvador se opuso, e insistió en autonomía para los países Centroamericanos. Tropas Guatemaltecas fueron enviadas a El Salvador con la misión de enforzar la Unión pero, fueron expulsadas de ese país en Junio del año de 1822. Ante una posible incorporación a México, El Salvador considero anexarse a Los Estados Unidos Americanos.
- * Pero en 1823, una revolución en México expulsó al Emperador Agustín Iturbide de su poder, y un nuevo Congreso Mexicano votó a favor por que las provincias Centroamericanas decidieran por si mismas sobre su propio destino. Ese año, los cinco estados Centroamericanos bajo el mando de el General Manuel José Arce formaron lo que se llamó: Las Provincias Unidas Centroamericanas. Cuando esa Federación fue disuelta en el año 1838, El Salvador se transformó en República Independiente.
- * Antes de la conquista Española, el área que ahora es El Salvador estaba compuesto de dos grandes estados indígenas y varias principalidades. Los habitantes de esa área eran los Pipiles, una tribu nómada de los Nahuá, ya muy bien establecidos en México central. En los comienzos de su historia, los Pipiles se convirtieron en uno de los primeros grupos de indios Mesoamericanos en abolir los sacrificios humanos. Por lo demás, su cultura fue muy similar a la de sus vecinos, los Aztecas. Todavía se pueden encontrar huellas de la cultura Nahuá en algunos lugares en donde se han descubierto ruinas precolombinas como El Tazumal (cerca de Chalchuapa), San Andrés (al noreste de Armenia), y en La Joya De Cerén (al norte de Colón).

POLÍTICA

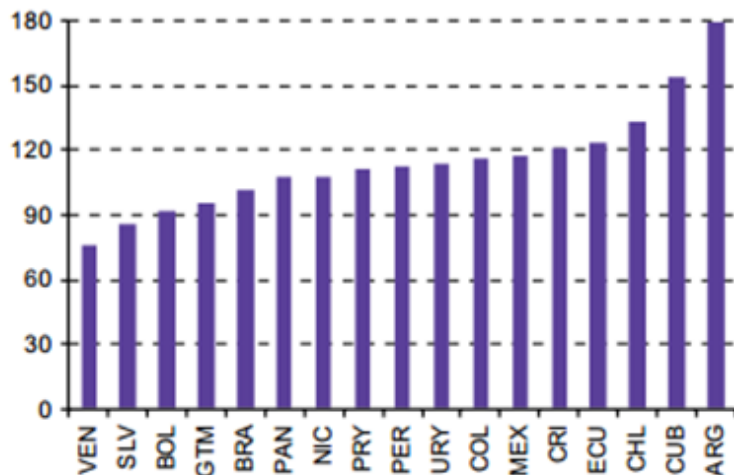
- * Forma de Estado: Sistema democrático presidencialista y centralista,
- * División administrativa: El Salvador es una República centralista, dividida a efectos administrativos en 14 departamentos agrupados geográficamente en tres zonas. Cada departamento se encuentra fraccionado en municipios, existiendo un total de 262 municipios en el país.
- * El pasado 1 de marzo de 2015 se celebraron elecciones municipales y legislativas.




ECONOMÍA

- La composición del PIB salvadoreño refleja la importancia de la industria manufacturera. Asimismo, el sector agropecuario mostró una fuerte recuperación en el segundo trimestre de 2014.
- * El sector más dinámico durante el 2013 fue el financiero, que creció a un ritmo del 3,8% después de haber experimentado un retroceso similar en 2012. Tras él, se sitúan los sectores de transporte, almacenamiento y comunicaciones y los servicios, con crecimientos del 2,2% en el año 2013.

Salario medio real anual (índice anual medio 2000=100), alrededor de 2013
Annual real average wage (average annual index 2000=100), around 2013



SOCIEDAD Y CULTURA



Indicadores sociales

Densidad de población: (2012) El Salvador tiene la mayor densidad de población de la América continental con 294 habitantes por Km², siendo el cuadragésimo tercer país más densamente poblado del planeta. La población urbana representa el 64,8% y la rural el 35,2% del total de la población.

Indigenismo: La población indígena, según datos de CONCULTURA, es estimada en más del 12% de la población total del país.

Esperanza de vida: 72.7 (hombres: 67,8 años y mujeres: 77 años) (CEPAL)

IDH (2013): El Salvador se sitúa en puesto 105 (de un total de 187).

Tasa de analfabetismo: La tasa de analfabetismo en El Salvador es del 6 por ciento entre los jóvenes de 15 a 24 años, y de un 16 por ciento para los adultos de entre 25 y 59 años (Ministerio de Educación de El Salvador).

UNO DE LOS PAÍSES MÁS VIOLENTOS

